

Trace: sources\_esteron.gpx

Ces vitesses sont moyennes pour le = Trace tirée (DRW)

Fiabilité du Indice IBP index= A

**IBP = 80 HKG**

Distance totale	12.09 Km
Distance analysée	12.09 Km
Distance linéaire	0.03 Km

Dénivelée positive accumulée	775.2 m
Dénivelée négative accumulée	776.3 m
Altitude maximale	1355 m
Altitude minimale	1074.9 m
Pourcentage de montée	14.77 %
Pourcentage de descente	12.6 %
Dénivelée positive par	64.12 m
Dénivelée négative par	64.21 m

Temps total	0 h
Temps en mouvement	0 h
Temps de pause	0 h

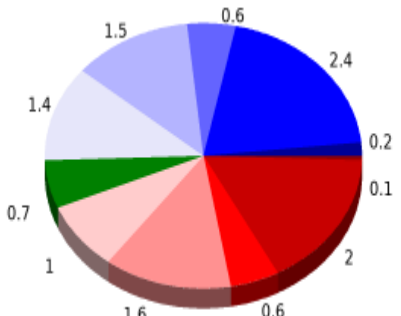
Vitesse moyenne totale	0 Km/h
Vitesse moyenne en mouvement	0 Km/h
Vitesse maximale soutenue	0 Km/h

Filtre pente maximum	~55 %
Distance minimale analysée	~30 m
Nombre de points	69 (cad. 175.24 m)
Points significatifs	68 (cad. 180.47 m / 98.55 %)
Points aberrants	0 (0 % d. total)

Changement de direction par	3.8
Changement de direction >5° par	3.31
Sections rectilignes accumulées	0.378 Km
Tronçons en ligne droite par	31.27 m
Changements de pente pénalisables	10
Changements de pente pénalisables par	0.827

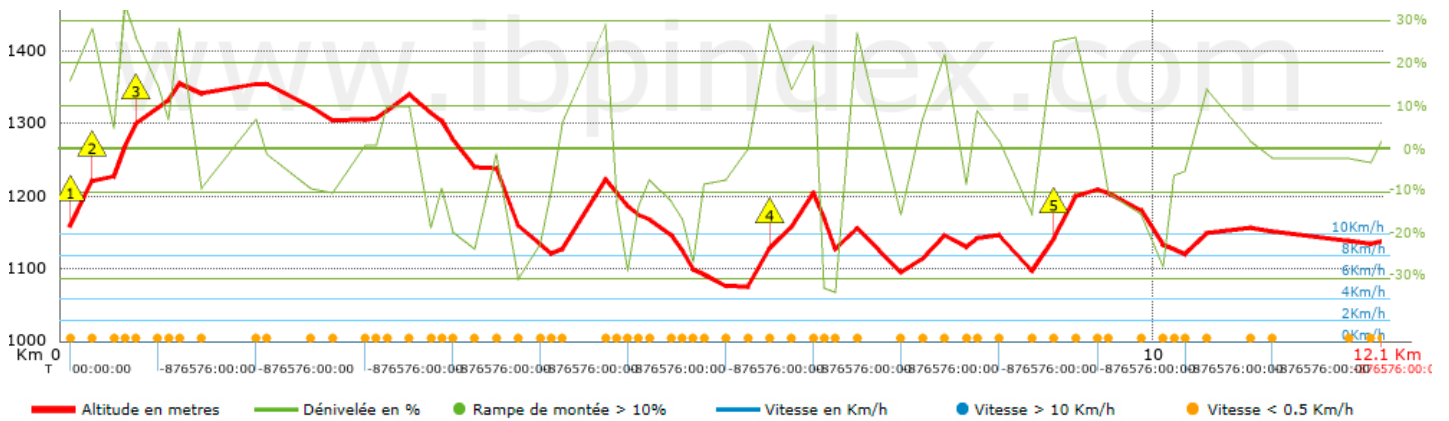
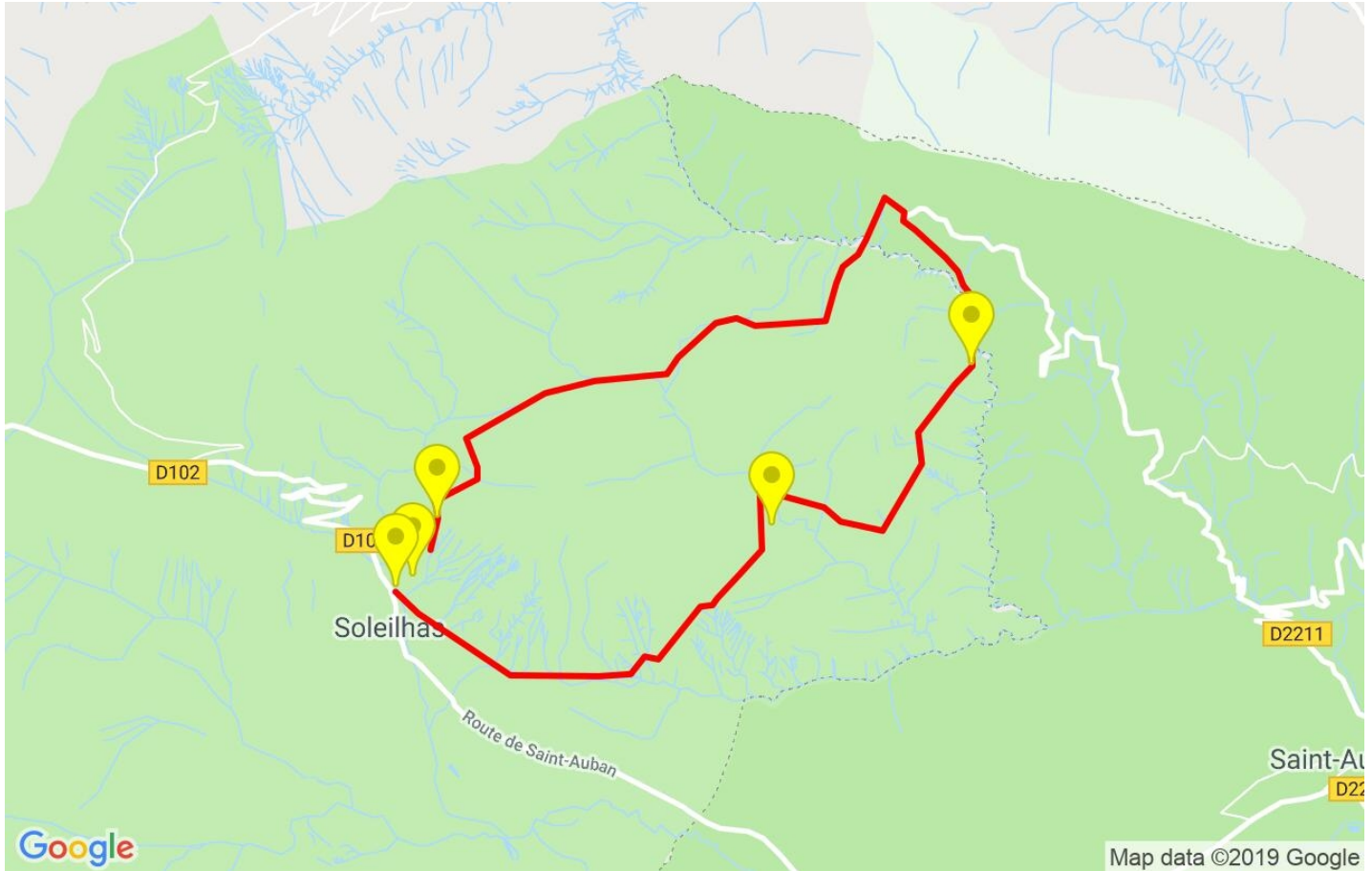
Trouvez les meilleurs itinéraires








Résumé des dénivelées	Montées	Distance en km.	au total en %	Vitesse en	Temps h:m:s
	Entre 30 et 55%	0.12	0.99	0	0:00:00
	Entre 15 et 30%	1.969	16.29	0	0:00:00
	Entre 10 et 15%	0.57	4.72	0	0:00:00
	Entre 5 et 10%	1.558	12.88	0	0:00:00
	Entre 1 et 5%	1.03	8.52	0	0:00:00
	<b>Total :</b>	<b>5.247</b>	<b>43.4</b>	<b>0</b>	<b>0:00:00</b>
	<b>Terrain plat</b>				
	Dénivelées de 1 %	0.681	5.63	0	0:00:00
	<b>Descentes</b>				
	Entre 1 et 5%	1.41	11.66	0	0:00:00
	Entre 5 et 10%	1.504	12.44	0	0:00:00
	Entre 10 et 15%	0.64	5.3	0	0:00:00
Entre 15 et 30%	2.375	19.64	0	0:00:00	
Entre 30 et 55%	0.234	1.94	0	0:00:00	
<b>Total :</b>	<b>6.163</b>	<b>50.97</b>	<b>0</b>	<b>0:00:00</b>	
<b>Total trace :</b>	<b>12.09</b>	<b>100 %</b>	<b>0</b>	<b>0</b>	

Trace: sources\_esteron.gpx  
 Ces vitesses sont moyennes pour le = Trace tirée (DRW)  
 Fiabilité du Indice IBP index= A

**IBP = 80 HKG**



Raidillons > 10%			
Raidillon	Point kilométrique	Pente moyenne	Distance
 1	0	16 %	129 m
 2	0.129	24 %	460 m
 3	0.589	20 %	267 m
 4	6.333	14 %	688 m
 5	8.903	18 %	615 m

## Paramètres de grandes altitudes, au-dessus de

Altitude	Distance m	% au total	Temps en mouvement	Vitesse	Temps de pause	Temps total	Vitesse
	Total : 0 Km	--- %	--- h	--- Km/h	--- h	--- h	--- Km/h

## Pauses

Distance	Temps de pause	Altitude	Temps total écoulé	Temps à la pause précédente	Distance à la pause précédente
	Total : 0:00:00 h				